


Urząd Marszałkowski Województwa Opolskiego
45-082 Opole
Piastowska 14

DRP-RZP.7632.1.10.2024.BL



INFORMACJA

Wysłano z EZD PUW



Opole, 2024-08-06

Załączniki:

1. Zapis wideo konferencji_31.07.2024.pdf
2. Audyt krajobrazowy prezentacja 31.07.2024.pdf
3. Rozdziałnik DRP_przewodniczący.pdf
4. Podziękowanie_Przewodniczący rad.pdf

Dokument nie zawiera podpisu

Podpis elektroniczny



ZARZĄD WOJEWÓDZTWA OPOLSKIEGO

DRP-RZP.7632.1.10.2024.MM

Opole, dnia 05 sierpnia 2024 roku

Przewodniczący Rad Gmin

Szanowni Państwo,

Dziękując za Państwa udział w konferencji inaugurującej proces opiniowania projektu *Audytu krajobrazowego województwa opolskiego*, która odbyła się w dniu 31 lipca 2024 r. w sali Orła Białego, w siedzibie UMWO w Opolu, zgodnie ze złożoną w trakcie konferencji deklaracją informuję, że **projekt *Audytu krajobrazowego województwa opolskiego* dostępny jest na stronie BIP Samorządu Województwa Opolskiego, pod adresem:**

<https://bip.opolskie.pl/2024/07/audyt-krajobrazowy-wojewodztwa-opolskiego/>

Jednocześnie udostępniam materiały z konferencji, tj. prezentację oraz zapis wideo tego wydarzenia.

Ponadto przypominam, że etap opiniowania oficjalnie poprzedzony zostanie zawiadomieniem pisemnym skierowanym do podmiotów opiniujących, w tym także do Państwa, pod koniec sierpnia br. Udostępnienie projektu *Audytu krajobrazowego* już teraz, ma na celu umożliwienie zainteresowanym, zapoznanie się z obszernymi materiałami dokumentu.

Osobami do kontaktu w przedmiotowej sprawie są:

Zdzisław Stefaniak, tel. 77 44 82 139, e-mail: z.stefaniak@opolskie.pl

Jacek Tabor, tel. 77 44 82 304, e-mail: j.tabor@opolskie.pl

Z poważaniem

Członek Zarządu Województwa Opolskiego

Antoni Konopka

Załącznik:

1. Prezentacja Projektu *Audytu krajobrazowego województwa opolskiego*
2. Zapis wideo konferencji w dn. 31.07.2024 r.

Sprawę prowadzi: Maciej Michałowski

Rozdzielnik do pisma DRP-RZP.7632.1.10.2024:

Przewodniczący Rad Gmin:

1. Przewodniczący Rady Miejskiej w Brzegu, 49 – 300 Brzeg ul. Robotnicza 12,
2. Przewodniczący Rady Miejskiej w Grodkowie, 49 – 200 Grodków ul. Warszawska 29,
3. Przewodniczący Rady Miejskiej w Lewinie Brzeskim, 49–340 Lewin Brzeski, ul. Rynek 1,
4. Przewodniczący Rady Gminy Lubsza, 49 – 313 Lubsza ul. Brzeska 16,
5. Przewodniczący Rady Gminy Olszanka, 49 – 332 Olszanka 16,
6. Przewodniczący Rady Gminy Skarbimierz, 49 – 318 Skarbimierz, ul. Parkowa 12,
7. Przewodniczący Rady Miejskiej w Baborowie, 48 - 120 Baborów ul. Dąbrowszczaków 2,
8. Przewodniczący Rady Gminy Branice, 48 – 140 Branice, ul. Słowackiego 3,
9. Przewodniczący Rady Miejskiej w Głubczycach, 48 – 100 Głubczyce, ul. Niepodległości 14,
10. Przewodniczący Rady Miejskiej w Kietrze, 48 – 130 Kietrz, ul. 3-go Maja 1,
11. Przewodniczący Rady Gminy Bierawa, 47–240 Bierawa, ul. Wojska Polskiego 12,
12. Przewodniczący Rady Gminy Cisek, 47 – 253 Cisek, ul. Planetorza 52,
13. Przewodniczący Rady Miasta w Kędzierzynie-Koźlu, 47–200 Kędzierzyn-Koźle ul. Piramowicza 32,
14. Przewodniczący Rady Gminy Pawłowiczki, 47 – 280 Pawłowiczki, Pl. Jedności Narodu 1,
15. Przewodniczący Rady Gminy Polska Cerekiew, 47 – 260 Polska Cerekiew, ul. Raciborska 4,
16. Przewodniczący Rady Gminy Reńska Wieś, 47 – 208 Reńska Wieś, ul. Pawłowicka 1,
17. Przewodniczący Rady Miejskiej w Byczynie, 46–220 Byczyna, ul. Rynek 1,
18. Przewodniczący Rady Miejskiej w Kluczborku, 46 – 200 Kluczbork, ul. Katowicka 1,
19. Przewodniczący Rady Gminy Lasowice Wielkie, 46 – 282 Lasowice Wielkie 99A,
20. Przewodniczący Rady Miejskiej w Wołczynie, 46 – 250 Wołczyn, ul. Dworcowa 1,
21. Przewodniczący Rady Miejskiej Gogolinie, 47–320 Gogolin, ul. Krapkowicka 6,
22. Przewodniczący Rady Miejskiej w Krapkowicach, 47 – 303 Krapkowice, ul. 3 Maja 17,
23. Przewodniczący Rady Miejskiej w Strzeleczkach, 47 – 364 Strzeleczki, ul. Rynek 4,
24. Przewodniczący Rady Gminy Walce, 47 – 344 Walce, ul. Mickiewicza 18,
25. Przewodniczący Rady Miejskiej w Zdieszowicach, 47–330 Zdieszowice, ul. Chrobrego 34,
26. Przewodniczący Rady Gminy Domaszowice, 46–146 Domaszowice, ul. Główna 26,
27. Przewodniczący Rady Miejskiej w Namysłowie, 46–100 Namysłów, ul. Dubois 3,
28. Przewodniczący Rady Gminy Pokój, 46 – 034 Pokój, ul. Sienkiewicza 8,
29. Przewodniczący Rady Gminy Świerczów, 46 – 112 Świerczów, ul. Brzeska 48,
30. Przewodniczący Rady Gminy Wilków, 46–113 Wilków, ul. Wrocławska 11,
31. Przewodniczący Rady Miejskiej w Głuchołazach, 48–340 Głuchołazy, ul. Rynek 15,
32. Przewodniczący Rady Gminy Kamiennik, 48–388 Kamiennik, ul. 1-go Maja 69,
33. Przewodniczący Rady Miejskiej w Korfantowie, 49–137 Korfantów ul. Rynek 4,
34. Przewodniczący Rady Gminy Łambinowice, 49–140 Łambinowice, ul. Zawadzkiego 29,
35. Przewodniczący Rady Miejskiej w Nysie, 48–300 Nysa, ul. Kolejowa 15,
36. Przewodniczący Rady Miejskiej w Otmuchowie, 48–385 Otmuchów, ul. Zamkowa 6,
37. Przewodniczący Rady Miejskiej w Paczkowie, 48–370 Paczków, ul. Rynek 1,
38. Przewodniczący Rady Gminy Pakosławice, 48 – 314 Pakosławice 1,
39. Przewodniczący Rady Gminy Skoroszyce, 49 – 233 Skoroszyce, ul. Powstańców Śl. 17,
40. Przewodniczący Rady Miejskiej w Dobrodzieniu, 46–380 Dobrodzień, Pl. Wolności 1,
41. Przewodniczący Rady Miejskiej w Gorzowie Śląskim, 46–310 Gorzów Śląski, ul. Wojska Polskiego 15,
42. Przewodniczący Rady Miejskiej w Oleśnie, 46–300 Olesno, ul. Pieloka 21,
43. Przewodniczący Rady Miejskiej w Praszce, 46–320 Praszka, Pl. Grunwaldzki 13,
44. Przewodniczący Rady Gminy Radłów, 46 – 331 Radłów, ul. Oleska 3,
45. Przewodniczący Rady Gminy Rudniki, 46 – 325 Rudniki, ul. Wojska Polskiego 12,

46. Przewodniczący Rady Gminy Zębowice, 46 – 048 Zębowice, ul. I. Murka 2,
47. Przewodniczący Rady Gminy Chrzastowice, 46 – 053 Chrzastowice, ul. Dworcowa 38,
48. Przewodniczący Rady Gminy Dąbrowa, 49–120 Dąbrowa, ul. Ks. J. Sztonyka 56,
49. Przewodniczący Rady Gminy Dobrzeń Wielki, 46–081 Dobrzeń Wielki, ul. Namysłowska 44,
50. Przewodniczący Rady Gminy Komprachcice, 46–070 Komprachcice, ul. Kolejowa 3,
51. Przewodniczący Rady Gminy Łubniany, 46 – 024 Łubniany, ul. Opolska 104,
52. Przewodniczący Rady Gminy Murów, 46 – 030 Murów, ul. Dworcowa 2,
53. Przewodniczący Rady Miejskiej w Niemodlinie, 49–100 Niemodlin, ul. Bohaterów Powstań Śl. 37,
54. Przewodnicząca Rady Miasta Opola, 45–015 Opole, Rynek – Ratusz,
55. Przewodniczący Rady Miejskiej w Ozimku, 46–040 Ozimek, ul. Wyzwolenia 38,
56. Przewodniczący Rady Gminy Popielów, 46–090 Popielów, ul. Opolska 13,
57. Przewodniczący Rady Miejskiej Prószkowie, 46–060 Prószków, ul. Opolska 17,
58. Przewodniczący Rady Gminy Tarnów Opolski, 46–050 Tarnów Opolski, ul. Dworcowa 6,
59. Przewodniczący Rady Miejskiej w Tułowicach, 49–130 Tułowice, ul. Szkolna 1,
60. Przewodniczący Rady Gminy Turawa, 46–045 Turawa, ul. Opolska 39 C,
61. Przewodniczący Rady Miejskiej w Białej, 48–210 Biała, ul. Rynek 10,
62. Przewodniczący Rady Miejskiej w Głogówku, 48–250 Głogówek, ul. Rynek 1,
63. Przewodniczący Rady Gminy Lubrza, 48–231 Lubrza, ul. Wolności 73,
64. Przewodniczący Rady Miejskiej w Prudniku, 48–200 Prudnik, ul. Kościuszki 3,
65. Przewodniczący Rady Gminy Izbicko, 47–180 Izbicko, ul. Powstańców Śl. 12,
66. Przewodniczący Rady Gminy Jemielnica, 47–133 Jemielnica, ul. Strzelecka 67,
67. Przewodniczący Rady Miejskiej Kolonowskiego, 46–057 Kolonowskie, ul. Ks. Gajdy 39,
68. Przewodniczący Rady Miejskiej w Leśnicy, 47–150 Leśnica, ul. 1 Maja 9,
69. Przewodniczący Rady Miejskiej w Strzelewach Opolskich, 47–100 Strzelce Opolskie, Pl. Myśliwca 1,
70. Przewodniczący Rady Miejskiej w Ujeździe, 47–143 Ujazd, ul. Świerczewskiego 17,
71. Przewodniczący Rady Miejskiej w Zawadzkiem, 46–059 Zawadzkie, ul. Dębowa 13.

Ze względu na duży rozmiar pliku, zapis wideo konferencji inaugurującej proces opiniowania projektu *Audytu krajobrazowego województwa opolskiego* jest dostępny do pobrania pod adresem:

<https://we.tl/t-KxX1hKHzd5>

Link będzie aktywny do 13 sierpnia 2024 r.

Departament Polityki Regionalnej i Przestrzennej
Urząd Marszałkowski Województwa Opolskiego



Audyty krajobrazowe województwa opolskiego




*Spotkanie inaugurujące etap opiniowania
projektu dokumentu*

Opole, 31 lipca 2024 r.

Program

- Cel spotkania
- Audyt krajobrazowy w pigułce
- Specyfika dokumentu
- Etapy opracowania
- Krajobrazy priorytetowe
- Rekomendacje i wnioski
- Lokalne formy architektoniczne zabudowy
- Struktura dokumentu (Jak korzystać z audytu w praktyce?)
- Dostępność dokumentu
- Harmonogram dalszych prac
- Sesja pytań i odpowiedzi



Cel spotkania

Wprowadzenie do zrozumienia i ułatwienie korzystania z dokumentu *Audytu krajobrazowego województwa opolskiego*.

Opiniowanie projektu dokumentu

Art. 38b. ust. 1 pkt 2 ustawy z dnia 7 lipca 2003 r. o planowaniu i zagospodarowaniu przestrzennym:

Zarząd województwa przed przedłożeniem projektu audytu krajobrazowego do uchwalenia przez sejmik województwa zasięga opinii o projekcie od:

- a) regionalnego dyrektora ochrony środowiska,
- b) dyrektorów parków narodowych i krajobrazowych położonych w granicach województwa,
- c) wojewódzkiego konserwatora zabytków,
- d) rad gmin położonych na terenie województwa.



Audyty krajobrazowy w pigułce

1. Czym jest audyt krajobrazowy?


Narzędzie planistyczne i zarządcze do kompleksowej oceny, analizy i zarządzania krajobrazem na określonym obszarze.

2. Dlaczego jest przeprowadzany?

Dla ochrony wartości krajobrazowych, wspierania zrównoważonego rozwoju i wspomaganie procesu decyzyjnego.

3. Jakie są jego cele i korzyści?

- **Ochrona i zachowanie krajobrazu:** Identyfikacja wartościowych elementów krajobrazu, które powinny być chronione przed degradacją.
- **Zrównoważony rozwój:** Promowanie praktyk zarządzania krajobrazem, które są zrównoważone i przyjazne dla środowiska.
- **Planowanie przestrzenne:** Wsparcie dla władz lokalnych w opracowywaniu planów zagospodarowania przestrzennego, uwzględniających ochronę i rozwój krajobrazu.
- **Edukacja i świadomość społeczną:** Zwiększenie świadomości mieszkańców na temat wartości ich krajobrazu i korzyści z jego ochrony.
- **Identyfikacja zagrożeń:** Rozpoznanie zagrożeń dla krajobrazu oraz proponowanie działań minimalizujących ich wpływ.



Specyfika audytu krajobrazowego

1. Podstawy prawne

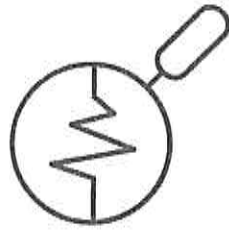
- Ustawa o zmianie niektórych ustaw w związku ze wzmocnieniem narzędzi ochrony krajobrazu (Dz. U. z 2015 r. poz. 774, z późn. zm.), transponowana do ustawy o planowaniu i zagospodarowaniu przestrzennym (art. 38 upzpp).
- Ustawa stanowi realizację zobowiązań wynikających z Europejskiej Konwencji Krajobrazowej z 2000 r., ratyfikowanej przez RP w 2004 r.

2. Metodyka

- Rozporządzenie Rady Ministrów z 11.01.2019 r. w sprawie sporządzania audytu krajobrazowego (Dz.U. z 28.02.2019 r., poz. 394, z późn. zm.).

3. Cechy dokumentu

- Opracowanie diagnostyczno-analityczne
- Opracowanie kierunkowe



Etapy opracowania

I. Identyfikacja krajobrazów

II. Charakterystyka zidentyfikowanych krajobrazów

III. Ocena zidentyfikowanych krajobrazów

IV. Wskazanie krajobrazów priorytetowych

V. Zagrożenia dla możliwości zachowania wartości krajobrazów priorytetowych i obszarów chronionych

VI. Rekomendacje i wnioski do kształtowania krajobrazów priorytetowych

VII. Określenie lokalnych form architektonicznych zabudowy dla krajobrazów priorytetowych

I. Identyfikacja krajobrazów

Wyznaczenie granic krajobrazów dokonano w sposób rozłączny i wyczerpujący, w następujących po sobie etapach:

- 1) szczegółowa analiza pokrycia i użytkowania terenu w obrębie mezoregionu fizyczno-geograficznego;
- 2) wstępny podział mezoregionu na krajobrazy z uwzględnieniem:
 - a) jednolitości tła krajobrazowego,
 - b) typu rzeźby terenu, określonego zgodnie z załącznikiem nr 2 rozporządzenia,
 - c) zachowania powiązań funkcjonalnych lub widokowych między elementami krajobrazu,
 - d) powtarzalności struktury przestrzennej i fizjonomii w różnych częściach krajobrazu, z wyjątkiem krajobrazów unikatowych

- **Tło krajobrazowe** – rodzaj pokrycia lub użytkowania terenu, który dominuje powierzchniowo w obrębie krajobrazu i jednocześnie stanowi większość pozostałych elementów przestrzennych krajobrazu.

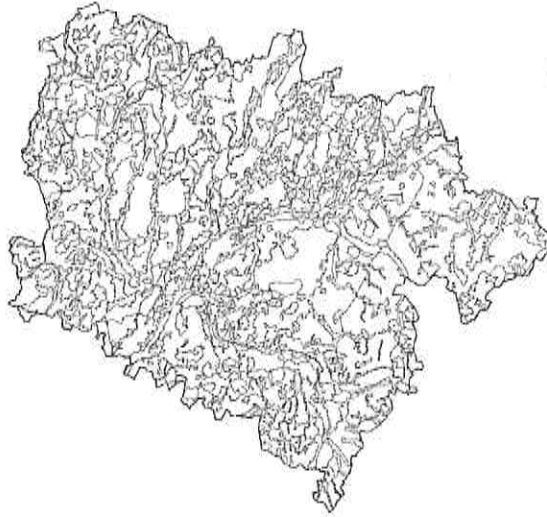
I. Identyfikacja krajobrazów

Zidentyfikowano 824 jednostki krajobrazowe

Powierzchnia jednostek:

- 108 jedn. o pow. < 1 km²
- 407 jedn. o pow. 1 – 5 km²
- 135 jedn. o pow. 5 – 10 km²
- 174 jedn. o pow. > 10 km²

Granice jednostek krajobrazowych opierają się na cechach naturalnych, w związku z czym są rozbieżne z wydzieleniami geodezyjnymi i administracyjnymi.



I. Identyfikacja krajobrazów

Grupy krajobrazów



A – krajobrazy przyrodnicze (242 – 32,7% pow. woj.)

B – krajobrazy przyrodniczo-kulturowe (477 – 63,4% pow. woj.)

C – krajobrazy kulturowe (105 – 3,8% pow. woj.)

Grupy krajobrazów

- A krajobrazy przyrodnicze
- B krajobrazy przyrodniczo-kulturowe
- C krajobrazy kulturowe

I. Identyfikacja krajobrazów

Typy krajobrazów



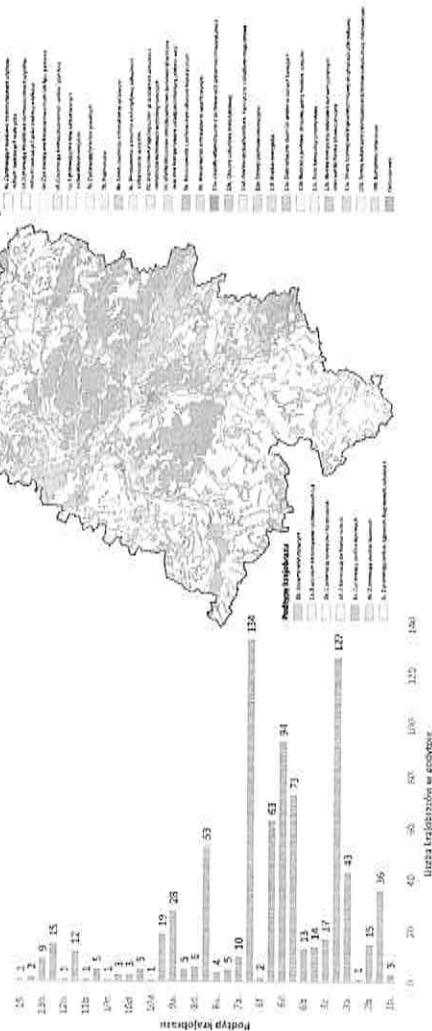
Typ krajobrazu	Typ [liczba]	Typ [liczba %]	Powierzchnia [km ²]	Powierzchnia [liczba %]
1. Niód powierzchniowych	3	0,364	153,632	1,201
2. Ręcznie-żyłowe – główne kształty	52	6,312	825,647	1,802
3. Łąki	187	22,624	2662,682	26,118
6. Wąłki	364	47,816	5202,26	50,643
7. Wzniesienia	15	1,833	54,319	0,564
8. Równinny i rowkowy	68	8,526	101,836	2,185
11. Wąłki	47	5,726	352,213	1,775
18. Różnicowe	35	1,528	36,493	0,388
6	0,728	78,061	0,788	
13. Przemysłowe i energetyczne	13	1,578	33,962	0,404
23. Śrótnie	23	2,781	45,734	0,530
24. Komunikacyjne	2	0,243	4,18	0,044
25. Luźny	1	0,122	0,437	0,005

Typy krajobrazów

- 1. Niód powierzchniowych
- 2. Ręcznie-żyłowe – główne kształty
- 3. Łąki
- 4. Wąłki
- 6. Wzniesienia
- 7. Wzniesienia
- 8. Równinny i rowkowy
- 9. Wąłki
- 10. Wzniesienia
- 11. Wąłki
- 12. Przemysłowe i energetyczne
- 13. Śrótnie
- 14. Komunikacyjne
- 15. Luźny

I. Identyfikacja krajobrazów

Podtypy krajobrazów



II. Charakterystyka zidentyfikowanych krajobrazów

Bazy danych dla analiz krajobrazowych

Cechy przyrodnicze		Cechy kulturowe	
A1 - Obszary chronione i ochrona gatunkowa	1540	B1 - Obiekty archeologiczne	1220
A2 - Cenne obiekty przyrodnicze niewągnięzione w ramach rezerwy A1	7588	B2 - Układy ruralistyczne i obiekty zabudowy wiejskiej i podmiejskiej	10736
A3 - Typy siedliskowe lasu i drzewostanu	90690	B4 - Obiekty architektury warownej, obronnej i wojskowej	66
A4 - Korzystanie ekologiczne	8	B6 - Obiekty rzemiosła i przemysłu	354
A5 - Zadrzewienia lub zakrzewienia liniowe	9765	B7 - Kompleksy religijne i obiekty kultu	2619
A6 - Rozczłonkowanie powierzchni	21419	B8 - Miejsca martyrologii i pamięci	155
A7 - Polityce terenu	5190	B9 - Obiekty architektury mieszczańskiej i rezydencjalnej	2120
A8 - Struktura przestrzenna	304	B10 - Historyczne obiekty infrastruktury komunikacyjnej	280
Razem	136925	B11 - Obiekty architektury uzdrowiskowej, turystyczno-rekreacyjnej, wypoczynkowej, sportowej, obserwacyjnej i nawigacyjnej	25
		B12 - Obiekty chronione	538
		Razem	18153

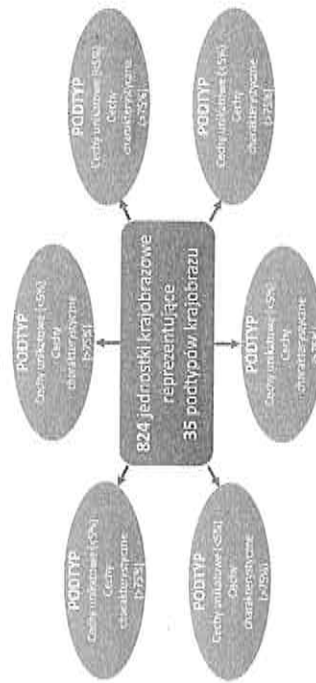
- Charakterystyka dla 8 cech i 23 wskaźników, w tym 15 obligatoryjnych i 8 fakultatywnych
- łączna ilość przeanalizowanych obiektów – 136 925

- Charakterystyka dla 10 cech i 43 wskaźników, w tym 38 obligatoryjnych i 5 fakultatywnych
- łączna ilość przeanalizowanych obiektów – 18 153

II. Charakterystyka zidentyfikowanych krajobrazów

Cechy analityczne:

- charakterystyczne typologicznie, których obecność jest powszechna w danym podtypie krajobrazu (występują w ponad 75% jednostek tego samego podtypu),
- unikatowe, które różnicują w sposób jednoznaczny krajobrazy tego samego podtypu (występują w maksymalnie 5% jednostek).



14

II. Charakterystyka zidentyfikowanych krajobrazów

Cechy syntetyczne

Przeprowadzono analizę zjawisk bezpośrednio niemierzalnych, ale mających wpływ na krajobraz, w tym:

- tradycji (materialne i niematerialne dowody tradycji w krajobrazie) – materialne - konstrukcja, układ zabudowy zagrody, budulec, obiekty budowlane wskazujące na zachowanie wartości tradycyjnych; niematerialne - obyczaje, produkty regionalne i tradycja kulinarna, styl życia (gwara, wyznanie), symbolika przestrzeni (martyrologia, obiekty kultu), formy przyrodnicze, obiekty przyrodnicze, układy zieleni;
- podstawowych funkcji krajobrazu (wg metodyki rozporządzenia).

Wyznaczono 53 krajobrazy w których obiekty lub zjawiska świadczące o zachowaniu tradycji występują na ponad 50% powierzchni jednostki krajobrazowej – głównym kryterium historyczność układu przestrzennego (układ urbanistyczny, ruralistyczny, pomniki historii, parki kulturowe).

14

Karta Charakterystyki Krajobrazu

Model I. Wytyczne ogólne krajobrazu		Model II. Wytyczne szczegółowe krajobrazu	
Opis	Wskaznik	Wskaznik	Wartość
1. Wzrost i kształt drzewostanu	Wskaźnik	Wskaźnik	Wartość
2. Wzrost i kształt drzewostanu	Wskaźnik	Wskaźnik	Wartość
3. Wzrost i kształt drzewostanu	Wskaźnik	Wskaźnik	Wartość
4. Wzrost i kształt drzewostanu	Wskaźnik	Wskaźnik	Wartość
5. Wzrost i kształt drzewostanu	Wskaźnik	Wskaźnik	Wartość
6. Wzrost i kształt drzewostanu	Wskaźnik	Wskaźnik	Wartość
7. Wzrost i kształt drzewostanu	Wskaźnik	Wskaźnik	Wartość
8. Wzrost i kształt drzewostanu	Wskaźnik	Wskaźnik	Wartość
9. Wzrost i kształt drzewostanu	Wskaźnik	Wskaźnik	Wartość
10. Wzrost i kształt drzewostanu	Wskaźnik	Wskaźnik	Wartość

Model II. Cechy syntetyczne	
Opis	Wartość
1. Wzrost i kształt drzewostanu	1
2. Wzrost i kształt drzewostanu	2
3. Wzrost i kształt drzewostanu	3
4. Wzrost i kształt drzewostanu	4
5. Wzrost i kształt drzewostanu	5
6. Wzrost i kształt drzewostanu	6
7. Wzrost i kształt drzewostanu	7
8. Wzrost i kształt drzewostanu	8
9. Wzrost i kształt drzewostanu	9
10. Wzrost i kształt drzewostanu	10

Model II. Wytyczne podsumowanie krajobrazu	
Opis	Wartość
1. Wzrost i kształt drzewostanu	1
2. Wzrost i kształt drzewostanu	2
3. Wzrost i kształt drzewostanu	3
4. Wzrost i kształt drzewostanu	4
5. Wzrost i kształt drzewostanu	5
6. Wzrost i kształt drzewostanu	6
7. Wzrost i kształt drzewostanu	7
8. Wzrost i kształt drzewostanu	8
9. Wzrost i kształt drzewostanu	9
10. Wzrost i kształt drzewostanu	10

III. Ocena krajobrazów

Karta Oceny Krajobrazu	
Opis	Wartość
1. Wzrost i kształt drzewostanu	1
2. Wzrost i kształt drzewostanu	2
3. Wzrost i kształt drzewostanu	3
4. Wzrost i kształt drzewostanu	4
5. Wzrost i kształt drzewostanu	5
6. Wzrost i kształt drzewostanu	6
7. Wzrost i kształt drzewostanu	7
8. Wzrost i kształt drzewostanu	8
9. Wzrost i kształt drzewostanu	9
10. Wzrost i kształt drzewostanu	10

Ocena cech charakterystycznych:
 I – wartość cechy jest większa o co najmniej 1 odchylenie standardowe od średniej
 III – wartość cechy jest mniejsza o co najmniej 1 odchylenie standardowe od średniej
 II – pozostałe wartości

Ocena cech unikatowych:
 I – gdy cecha lub zestaw cech wpływa na to, że dany krajobraz jest niepowtarzalny i rozpoznawalny w porównaniu z pozostałymi krajobrazami danego podtypu w województwie
 II – gdy cecha lub zestaw cech nie ma wpływu na to, że dany krajobraz jest niepowtarzalny i rozpoznawalny w porównaniu z pozostałymi krajobrazami danego podtypu w województwie

Ocena cech syntetycznych - tradycja:
 I - klasa wskaźnika równa 1 (> 50% pow. jedn.)
 III - klasa wskaźnika równa 2 (< 50% pow. jedn.)

IV. Wyznaczanie krajobrazów priorytetowych

Krajobraz priorytetowy to krajobraz, który jest szczególnie cenny dla społeczeństwa ze względu na swoje wartości przyrodnicze, kulturowe, historyczne, architektoniczne, urbanistyczne, ruralistyczne lub estetyczno-widokowe, a także spełnia co najmniej jedno z poniższych kryteriów:

- Kryterium unikatowości jest spełnione gdy przynajmniej jedna cecha unikatowa wskazana w Karcie Oceny Krajobrazu ma wartość TAK w kolumnie „wskazania do typowania krajobrazu priorytetowego”
lub krajobraz przynależy do podtypu krajobrazu reprezentowanego w województwie przez nie więcej niż 10 krajobrazów.
- Kryterium reprezentatywności jest spełnione gdy wszystkie cechy analityczne charakterystyczne dla danego podtypu mają wartość TAK w kolumnie „wskazania do typowania krajobrazu priorytetowego”.


12

IV. Wyznaczanie krajobrazów priorytetowych

- Kryterium dotychczasowej ochrony prawnej jest spełnione gdy co najmniej 50% powierzchni krajobrazu jest objęte statusem ochronnym w formie parku narodowego, rezerwatu przyrody, obszaru z listy światowego dziedzictwa przyrodniczego i kulturowego UNESCO, pomnika historii lub parku kulturowego.
- Kryterium ważności krajobrazu jest spełnione dla krajobrazów, które otrzymały co najmniej 75% wskazań TAK w kolumnie „wskazania do typowania krajobrazu priorytetowego”
lub w granicach krajobrazu znajdują się elementy ekspozycji takie jak przedpola ekspozycji, osie widokowe i punkty widokowe istotne dla sąsiedniego krajobrazu priorytetowego wskazanego na podstawie pozostałych kryteriów,
lub ważność krajobrazu wynika z dodatkowych analiz, w szczególności z analiz cech analitycznych niewymienionych w rozporządzeniu, jeżeli te cechy są istotne dla charakterystyki krajobrazów, lub z zastosowania do analiz zestawu cech, które są adekwatne do danego podtypu krajobrazu, w tym typu rzeźby.

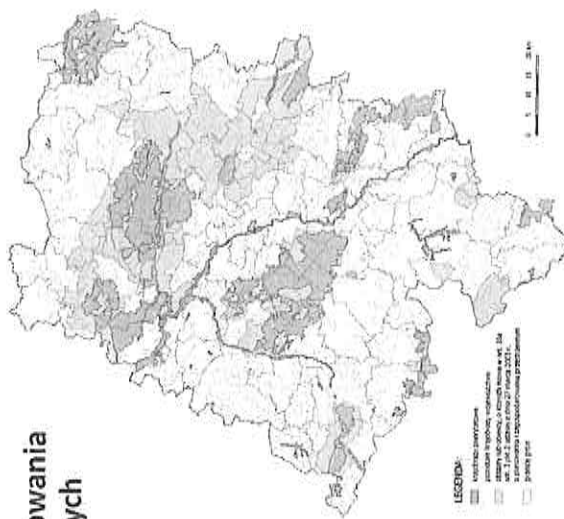
13

IV. Krajobrazy priorytetowe - przykłady



V. Zagrożenia dla możliwości zachowania wartości krajobrazów priorytetowych

- dla każdego krajobrazu priorytetowego
- dla krajobrazów w obrębie których występują obszary lub obiekty chronione (PK, OCHK, rezerваты przyrody, parki kulturowe)
- dla obiektów znajdujących się na listach Światowego dziedzictwa UNESCO (Mab) lub proponowanych do umieszczenia na tych listach
- łączna liczba – 290 kart zagrożeń
 - 69 krajobrazów priorytetowych
 - 221 krajobrazów chronionych
- przedmiot zagrożenia, rodzaj zagrożenia, źródło zagrożenia, skala zagrożenia



VI. Rekomendacje i wnioski

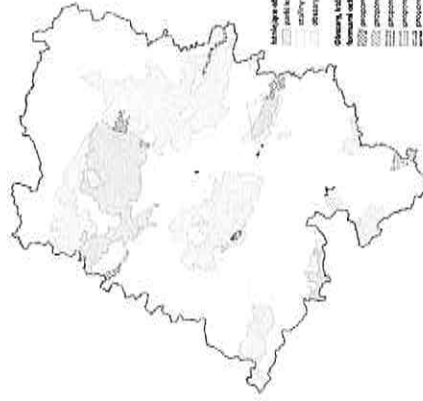
- Rekomendacje dotyczą ochrony i kształtowania krajobrazów.
 - Sporządzone dla 290 krajobrazów priorytetowych i objętych ochroną (parki krajobrazowe, obszary chronionego krajobrazu, parki kulturowe, rezerwy przyrody).
 - Rekomendacje w zakresie kierunków i zasad kształtowania zabudowy, zagospodarowania i użytkowania terenu sporządzone zostały dla poziomu regionalnego i lokalnego.
- Rekomendacje **regionalne** obejmują:
- a) zadania polityki przestrzennej województwa,
 - b) zasady zagospodarowania przestrzennego realizujące zadania polityki przestrzennej województwa.

Rekomendacje **lokalne** obejmują wytyczne dotyczące kierunków zmian struktury przestrzennej i zasad kształtowania zabudowy, zagospodarowania i użytkowania terenów.

- Rekomendacje i wnioski w zakresie zadań mających na celu zachowanie dotychczasowego stanu lub doprowadzenia do stanu pożądanego, adekwatnie dla zachowania wartości danego krajobrazu.

VI. Rekomendacje i wnioski

Wskazania obszarów do objęcia formami ochrony przyrody



- powiększenie parków krajobrazowych:
 - Stobrawski Park Krajobrazowy (4) – gmina Lubniany, gmina Lubsza i gmina Skarbmierz, gmina Lasowice Wielkie, gmina Popielów
 - Park Krajobrazowy „Góra Św. Anny” (1) – gmina Ujazd
- utworzenie Parku Krajobrazowego Dolina Małej Panwi – gmina Kolonowskie, gmina Zawadzkie, gmina Jemielnica
- powiększenie OCHK Bory Niemodlińskie (1) – gmina Łambinowice
- utworzenie OCHK „Góra Gipsowa” – gmina Kietrz
- utworzenie zespołów przyrodniczo-krajobrazowych (5) – gmina Głubczyce, gmina Łambinowice, gmina Korfantów, gmina Gogolin, miasto Opole

VI. Rekomendacje i wnioski

Obszary przyrodnicze wskazane do analizy zasadności dalszej ochrony



- OCHK Bory Niemodlińskie (2)
 - gmina Dąbrowa
 - gmina Niemodlin
- OCHK Lasy Stobrawsko-Turawskie (1)
 - gmina Lasowice
- Otmuchowsko-Nyski OCHK (2)
 - gmina Paczków
 - gmina Nysa

Legenda
● obszary, które w ramach badania terenowego zostały uznane za obszary przyrodnicze, które należy podjąć pod uwagę do dalszej ochrony
■ obszary przyrodnicze, które zostały już objęte ochroną
■ obszary przyrodnicze, które należy podjąć pod uwagę do dalszej ochrony
■ obszary przyrodnicze, które należy podjąć pod uwagę do dalszej ochrony

27

VI. Rekomendacje i wnioski

Obszary wskazane do objęcia formami ochrony zabytków



1. park kulturowy w Mosznej
2. park kulturowy w Opolu
3. park kulturowy w Paczkowie
4. park kulturowy w Otmuchowie
5. park kulturowy w Niemodlinie
6. park kulturowy w Głogówku
7. park kulturowy w Byczynie
8. park kulturowy w Prudniku

Legenda
● obszarowe parki kulturowe
■ obszary przyrodnicze

28

VI. Rekomendacje i wnioski

Lista potencjalnych adresatów rekomendacji i wniosków

- Wójt/Burmistrz/Prezydent
- Państwowe Gospodarstwo Leśne Lasy Państwowe – Nadleśnictwo
- Państwowe Gospodarstwo Wodne Wody Polskie.
- Zarządca gospodarstwa rybackiego.
- Regionalny Dyrektor Ochrony Środowiska.
- Dyrektor Zespołu Opolskich Parków Krajobrazowych.
- Zarząd Województwa Opolskiego.
- Opolski Wojewódzki Konserwator Zabytków.
- Okręgowy Urząd Górniczy.
- Polskie Sieci Energetyczne.
- Zarządca przedsiębiorstwa górniczego.
- GDDKIA
- PKP - PLK
- Inne organy administracji, stowarzyszenia, organizacja, w tym pozarządowe oraz fundacje działające na terenie gminy.

VI. Rekomendacje i wnioski

- **Audyt** - akt kierownictwa wewnętrznego dla samorządu województwa, uwzględniany:
 - w aktach z zakresu ochrony przyrody (plan ochrony parku krajobrazowego, uchwały o obszarach chronionego krajobrazu),
 - w planie zagospodarowania przestrzennego województwa (rekomendacje i wnioski, krajobrazy priorytetowe).
- **Audyt nie jest aktem prawa miejscowego**, ale ma charakter aktu normatywnego (normy kierunkowe) dla samorządów gminnych, uwzględniany:
 - w planie ogólnym gminy jako uwarunkowania rozwoju (rekomendacje i wnioski, krajobrazy priorytetowe),
 - w miejscowym planie zagospodarowania przestrzennego (granice krajobrazów priorytetowych, sposoby zagospodarowania krajobrazów priorytetowych),
 - w uchwale reklamowej (rekomendacje i wnioski).



VII. Lokalne formy architektoniczne zabudowy

- W audycie krajobrazowym, w obrębie krajobrazów priorytetowych, wskazuje się obszary zabudowane wyróżniające się **lokalną formą architektoniczną**.
- Celem określenia lokalnych form architektonicznych jest zachowanie zabudowy o wyjątkowych cechach, funkcjach, obszarowej spójności, specyficznej i wyjątkowej w krajobrazie priorytetowym, wyróżniającą się w sposób szczególny spośród innych obiektów.
- Lokalne formy architektoniczne zabudowy to obiekty, które są wyjątkowe, unikatowe w krajobrazie priorytetowym, jednocześnie wyróżniają się spośród innej, powszechnie otaczającej zabudowy. Oznaczają się swoją autentycznością zabudowy i odrębnością, wynikającą z uwarunkowań historycznych, kulturowych lub materiałowych. Istniejąca zabudowa posiada specyficzną stylistykę oraz układ przestrzenny charakterystyczny dla lokalnej tradycji budowlanej, wyraźnie wyróżniający się w skali regionalnej.
- Zachowując swój historyczny charakter są jednocześnie pozostałością z przeszłości (tzw. „świadki”), zaświadczając o historii i rozwoju obszaru. Z jednej strony powinny zostać otoczone opieką ze względu na wartości kulturowe, historyczne, stylistyczne i krajobrazowe, z drugiej powinny wskazywać graniczne parametry (w tym materiałowe i detalu) dla współczesnej zabudowy i sposobu zagospodarowania obiektów sąsiedzkich jako swego rodzaju nawiązanie, dostosowanie lub kontynuację.

33

VII. Lokalne formy architektoniczne zabudowy

1. Różyna (gm. Lewin Brzeski) – szachulcowe stodoły
2. Pokój (gm. Pokój) – szachulcowe domy
3. Nowe Budkowice (gm. Murów) – budownictwo z czerwonej cegły
4. Zagwizdzie (gm. Murów) – budownictwo z czerwonej cegły
5. Złotogłowie (gm. Nysa) – zagrody frankońskie, domy „złotogłowickie”
6. Stary Paczków (gm. Paczków) – zagrody frankońskie
7. Glucholazy (gm. Glucholazy) – domy mieszkalne Kolonii Jagiellońskiej
8. Ligota Dolna, Ligota Górna (gm. Strzelce Opolskie), Kadłubiec (gm. Leśnica) – budownictwo z kamienia wapiennego
9. Aleksandrów (gm. Praszka) – budownictwo drewniane, zrębowo-belkowe
10. Lachowskie (gm. Praszka) – budownictwo drewniane, zrębowo-belkowe
11. Strojlec (gm. Praszka) – budownictwo z piaskowca żelazistego



34

Struktura dokumentu Audytu krajobrazowego

1. CZĘŚĆ OPISOWA I TABELARYCZNA

1A. CZĘŚĆ OPISOWA

1B. ZESTAWIENIE ZIDENTYFIKOWANYCH KRAJOBRAZÓW

1C. CHARAKTERYSTYKA ZIDENTYFIKOWANYCH KRAJOBRAZÓW (824 karty charakterystyki krajobrazu)

1D. OCENA ZIDENTYFIKOWANYCH KRAJOBRAZÓW (824 karty oceny krajobrazu)

1E. WYKAZ KRAJOBRAZÓW PRIORYTETOWYCH

1F. WYKAZ OBSZARÓW CHRONIONYCH

1G. ZESTAWIENIE ZAGROZEŃ (290 kart zagrożeń)

1H. WYKAZ REKOMENDACJI I WNIOSKÓW (290 kart rekomendacji i wniosków)

1I. KATALOG LOKALNYCH FORM ARCHYTEKTONICZNYCH

2. CZĘŚĆ GRAFICZNA

2A. MAPA ZIDENTYFIKOWANYCH KRAJOBRAZÓW

2B. MAPA OBSZARÓW CHRONIONYCH

2C. MAPA KRAJOBRAZÓW PRIORYTETOWYCH

2D. MAPA REKOMENDOWANYCH DZIAŁAŃ OCHRONNYCH

2E. MAPY LOKALNYCH FORM ARCHYTEKTONICZNYCH ZABUDOWY

3. DOKUMENTACJA


3A. OPIS PRZEJĘTYCH METODYK

3B. KONSULTACJE SPOŁECZNE

3C. BADANIA ANKIETOWE

3D. DANE PRZEZESTRZENNE DLA MAP

3E. ZESTAWIENIA TABELARYCZNE



Dostępność dokumentu

- wszystkie części dokumentu w folderach spakowanych w formacie ZIP są dostępne na stronie BIP Samorządu Województwa Opolskiego pod adresem: <https://bip.opolskie.pl/2024/07/audyt-krajobrazowy-wojewodztwa-opolskiego/>
- granice obszarów z części graficznej przedstawione na mapach A, B, C, D i E dostępne są na geoportalu Samorządu Województwa Opolskiego pod adresem: <https://mapy.opolskie.pl/>



Dostępność dokumentu

- Do plików audytu krajobrazowego dołączono instrukcję korzystania z dokumentacji, w celu ułatwienia poruszania się po dokumencie.



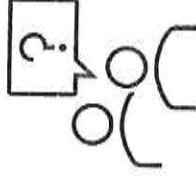
Harmonogram dalszych prac

08 - 09 2024	Opiniowanie projektu audytu krajobrazowego
10 2024	Rozpatrzenie zgłoszonych uwag
11 2024	Konsultacje społeczne: - zbieranie uwag, - otwarte spotkanie konsultacyjne - dyżury projektanta
12 2024	Rozpatrzenie zgłoszonych uwag oraz sporządzenie raportu podsumowującego przebieg konsultacji społecznych
01/02 2025	Przedłożenie Sejmikowi Województwa projektu Uchwały w sprawie przyjęcia Audytu krajobrazowego województwa opolskiego


21

Pytania i odpowiedzi

- Na Państwa opinie czekamy do końca września br.
- Opinie należy kierować na adres:
drp@opolskie.pl
lub pocztą tradycyjną na adres:
Urząd Marszałkowski Województwa Opolskiego
Departament Polityki Regionalnej i Przestrzennej
46-020 Opole, ul. Ozimska 9
- Osoby do kontaktu w razie pytań i wątpliwości:
Zdzisław Stefaniak, tel. 77 4482 139, e-mail: z.stefaniak@opolskie.pl
lub
Jacek Tabor, tel 77 4482 304, e-mail: j.tabor@opolskie.pl



22



Dziękuję za uwagę